



2	Traverser Ixelles	0.8 km
	 Prendre à droite : Fleurusstraat / Rue de Fleurus	(<0.1 km)
	Continuer sur : Carolystraat / Rue Caroly	(0.1 km)
	Prendre Londenplein / Place de Londres	(<0.1 km)
	 Prendre à gauche : Dublinstraat / Rue de Dublin	(0.2 km)
	 Prendre à droite : N4 / Chaussée de Wavre / Waversesteenweg	(0.3 km)
	Prendre N4 / Chaussée d'Ixelles / Elsense Steenweg	(<0.1 km)
	Sortie de Ixelles	
		0.9 km 00h01

3	Traverser Bruxelles	1.1 km
	Continuer sur : N4 / Chaussée d'Ixelles / Elsense Steenweg	(<0.1 km)
	 Au rond-point, Porte de Namur, prendre la 3ème sortie	(1 km)
	Continuer sur : R20	
	Continuer sur : R20A / Boulevard de Waterloo / Waterloolaan	(<0.1 km)
	Prendre R20A / N5C	(<0.1 km)
	Sortie de Bruxelles	
		2 km 00h04

4	Traverser Saint-Gilles	1.3 km
	Prendre N5C / Munthofstraat / Rue de l'Hôtel des Monnaies	(0.8 km)
	 Au rond-point, prendre la 3ème sortie Continuer sur : Avenue du Parc / Parklaan	(0.5 km)
	Sortie de Saint-Gilles	
		3.5 km 00h06

5	Traverser Forest	4 km
	Continuer sur : Avenue du Parc / Parklaan	(0.3 km)
	 Au rond-point, Place de Rochefort, prendre la 2nde sortie	(0.6 km)
	Continuer sur : Avenue Wielemans Ceuppens / Wielemans Ceuppenslaan	
	Prendre Avenue du Pont de Luttre / Luttrebruglaan	(0.6 km)
	Continuer sur : Rue Saint-Denis / Sint-Denijsstraat	(0.3 km)
	 Au rond-point, Boulevard Deuxième Armée Britannique, prendre la 1ère sortie Continuer sur : N265 / Boulevard Deuxième Armée Britannique / Brits Tweede Legerlaan	(<0.1 km)
	Continuer sur : N265	(2 km)
	Sortie de Forest	
		7 km 00h13

6	N265 Continuer sur : N265	0.3 km
	 Succession de virages sur 0.5 km	7 km 00h13
		7.5 km 00h13


7	N266 Prendre à gauche : N266	0.7 km
		8 km 00h14



8 A **Ruisbroek**, continuer 0.3 km
Continuer sur : **N266 / Humaniteitslaan** (0.3 km)
 Prendre à droite : **N261 / Nieuwe Stallenstraat** (<0.1 km)
8.5 km 00h15

9 **N261** Continuer sur : **N261** <0.1 km
8.5 km 00h15

10  Prendre à droite : **R0** en direction de : 8.5 km
R0
E19 - Parijs
E19 - Bergen
Charleroi
E411 - Namen
E429 - Rijsel
 Prendre **sortie** en direction de : 16 km 00h19
Sortie 21
Sortie Halle
N203a
E429 - Rijsel (Lille) - Doornik
Halle
17 km 00h19

11 **E429** Continuer sur : **E429** 0.3 km
17 km 00h20

12 **E429** Prendre **E429 / N203A** en direction de : 4 km
N203A **E429**
Rijsel (Lille) - Doornik
Halle-Centrum
N203a
Traversée de **Halle** 18 km 00h20
 RADAR : E429 (90 km/h), au niveau de Halle. 21 km 00h22
21 km 00h23

13  A proximité de **Tubize**, Continuer sur : **E429 / A8** 62 km
E429
A8
Passage à proximité de **Lessines** 48 km 00h37
 Descente dangereuse sur 1 km 64 km 00h46
Suivre la direction : 81 km 00h55
Liège
Charleroi
Mons
E42
83 km 00h57

14

Continuer sur : **A16**

2.5 km

A16Prendre **sortie** en direction de :

85 km 00h58

Sortie 32
Sortie Tournai
Sortie Vaulx
N7
Bruxelles
Leuze
Tournai

Suivre la direction :

85 km 00h58

Tournai**86 km 00h58**

15

N7Continuer sur : **N7**

1.1 km

87 km 00h59

16

Entrer dans Tournai

2.5 km

Prendre **N7 / Chaussée de Bruxelles**

(0.8 km)

Prendre **R52 / Boulevard Walter de Marvis** en direction de :

(<0.1 km)

Les Marrorriers - H
CHR Site Donrcas - H
C.H.R. Site Hospital - H
R.H.M.S. Tournai - H
Douai
Valenciennes
Lille

Continuer sur : **R52**

(1 km)

Prendre à gauche : **Rue Fontenoy**

(<0.1 km)

Prendre à droite : **Rue Despars**

(0.5 km)

89 km 01h05**Arrivée : Tournai, Rue Despars****89 km 01h05**