


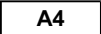












2	Continuer sur : Rue de la Caserne	0.2 km							
									0.4 km 00h00
3	Prendre Rue de Diekirch	0.3 km							
									0.7 km 00h01
4	Prendre à droite : Rue des Faubourgs	0.2 km							
									0.8 km 00h02
5	N40 Prendre N40 / Rue de Neufchâteau	0.9 km							
									1.7 km 00h03
6	Continuer tout droit	<0.1 km							
									1.8 km 00h04
7	N83 Au rond-point, prendre la 3ème sortie Continuer sur : N83	0.6 km							
	 Virage à droite								1.8 km 00h04
									2.5 km 00h04
8	N82 Prendre à gauche : N82	1.8 km							
									4 km 00h06
9	 Prendre à droite : E411 / A4 en direction de :	129 km							
	 E411								
	 A4								
	 E25 - Bruxelles - Liège								
	Passage à proximité de Habay-la-Neuve	16 km							00h12
	 Descente dangereuse sur 0.9 km	24 km							00h17
	Passage à proximité de Neufchâteau	39 km							00h25
	Passage à proximité de Libramont	44 km							00h28
	 Descente dangereuse sur 1.5 km	73 km							00h44
	 Descente dangereuse sur 0.8 km	96 km							00h56
	 Descente dangereuse sur 0.9 km	117 km							01h07
	 RADAR : E411 diffuseur Bouge-Loyers (120 km/h), au niveau de Beez.	126 km							01h12
	Suivre la direction :	131 km							01h15
	 E42 Liège Mons Charleroi								
	Suivre la direction :	131 km							01h16
	 Mons Charleroi E42								
									133 km 01h17

10  A proximité de **Namur**, Continuer sur : **E42 / A15** 54 km

E42
A15

Passage à proximité de **Charleroi** 153 km 01h27
 Passage à proximité de **Manage** 178 km 01h41
 Passage à proximité de **La Louvière** 181 km 01h43
187 km 01h46

11  A proximité de **Mons**, Continuer sur : **E19 / E42 / A7** 30 km


E19
A7

Suivre la direction : 217 km 02h02


E42

Lille
Tournai

217 km 02h02

12  Continuer sur : **E42 / A16** 31 km

E42
A16

 Prendre **sortie** en direction de : 247 km 02h19

Sortie 32
Sortie Tournai
Sortie Vaulx
N7
Tournai
Vaulx

Suivre la direction : 248 km 02h19

Tournai

248 km 02h19

13 **N7** Continuer sur : **N7** en direction de : 1.7 km

N7



Tournai

250 km 02h21

14 **Entrer dans Tournai** 2.5 km

Prendre **N7 / Chaussée de Bruxelles** (0.8 km)
 Prendre **R52 / Boulevard Walter de Marvis** en direction de : (<0.1 km)

Les Marrorriers - H
CHR Site Donrcas - H
C.H.R. Site Hospital - H
R.H.M.S. Tournai - H
Douai
Valenciennes
Lille

Continuer sur : **R52** (1 km)
 Prendre à gauche : **Rue Fontenoy** (<0.1 km)
 Prendre à droite : **Rue Despars** (0.5 km)

252 km 02h27

 **Arrivée : Tournai, Rue Despars**

252 km 02h27